

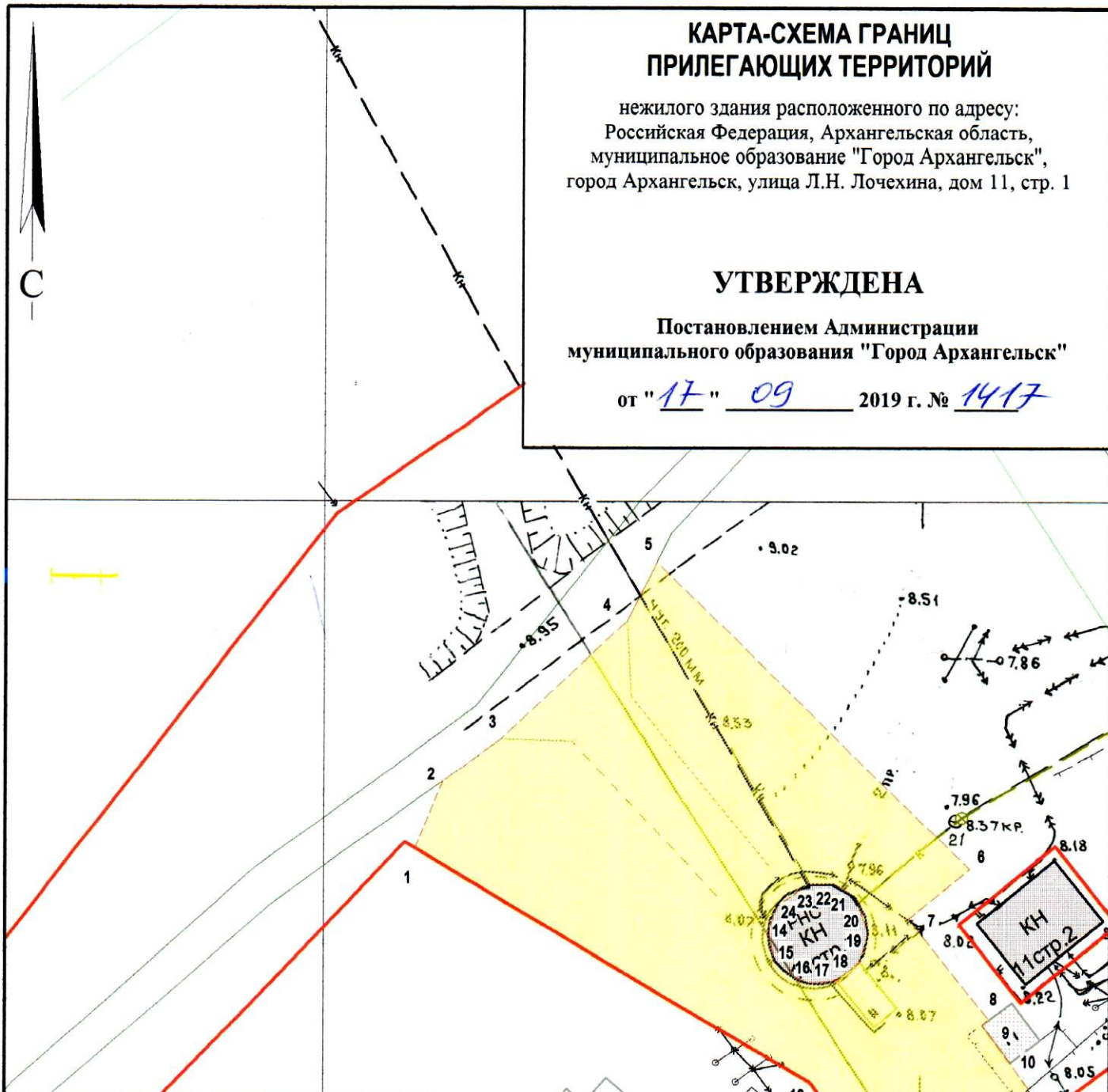
# КАРТА-СХЕМА ГРАНИЦ ПРИЛЕГАЮЩИХ ТЕРРИТОРИЙ

нежилого здания расположенного по адресу:  
Российская Федерация, Архангельская область,  
муниципальное образование "Город Архангельск",  
город Архангельск, улица Л.Н. Лочехина, дом 11, стр. 1

## УТВЕРЖДЕНА

Постановлением Администрации  
муниципального образования "Город Архангельск"



от "17" 09 2019 г. № 1417



### Система координат МСК-29

Обозначение характерных точек границ	координаты, м	
	X	Y
1	650534.70	2510086.93
2	650540.54	2510089.04
3	650544.24	2510093.75
4	650554.47	2510103.91
5	650559.49	2510106.18
6	650534.76	2510133.40
7	650530.42	2510128.44
8	650522.25	2510135.51
9	650521.79	2510134.93
10	650518.66	2510137.44
11	650516.49	2510139.10
12	650506.63	2510128.39
13	650516.33	2510120.78
14	650528.84	2510116.77
15	650526.49	2510117.38
16	650525.66	2510118.30
17	650524.79	2510120.18
18	650525.06	2510122.63
19	650526.62	2510124.46
20	650529.06	2510125.14
21	650532.02	2510123.98
22	650533.08	2510122.07
23	650532.95	2510119.92
24	650531.09	2510117.38

### УСЛОВНЫЕ ОБОЗНАЧЕНИЯ:

-  изображение границ земельного участка по ул. Л.Н. Лочехина, дом 11, стр. 1
-  изображение границ прилегающих территорий

Масштаб 1 : 500